






ACTUALIZACIÓN DEL PLAN DE DESARROLLO URBANO DE CENTRO DE POBLACIÓN DE PUERTO VALLARTA JALISCO

PLAN PARCIAL DE DESARROLLO URBANO DISTRITO URBANO 3

SIMBOLOGÍA

-  SUPERFICIE CONCRETO HIDRAULICO, 4.31%
-  SUPERFICIE CONCRETO ASFALTICO, 16.50%
-  SUPERFICIE ADOQUIN, 0.93%
-  SUPERFICIE EMPEDRADO, 8.68%
-  TERRENO NATURAL, 69.55%

*FUENTE: ELABORADO CON ESTUDIO EN CAMPO, RESTITUCIÓN 2009 Y FOTOGRAFÍAS DE GOOGLE EARTH 29/01/2009

INFORMACIÓN COMPLEMENTARIA

-  LIMITE DE CENTRO DE POBLACIÓN
-  LIMITE DE AREA DE APLICACIÓN
-  LIMITE DE SUBDISTRITO
-  LIMITE DE COLONIAS
-  CURVAS DE NIVEL @ 5 MTS
-  TRAZA
-  AVENIDA DE LOS POETAS
-  AVENIDA MÉXICO

PAVIMENTOS EXISTENTE

D3-21



AGOSTO 2012

ESCALA: 1:20,000

H. AYUNTAMIENTO DE PUERTO VALLARTA, JALISCO DIRECCIÓN DE PLANEACIÓN URBANA

